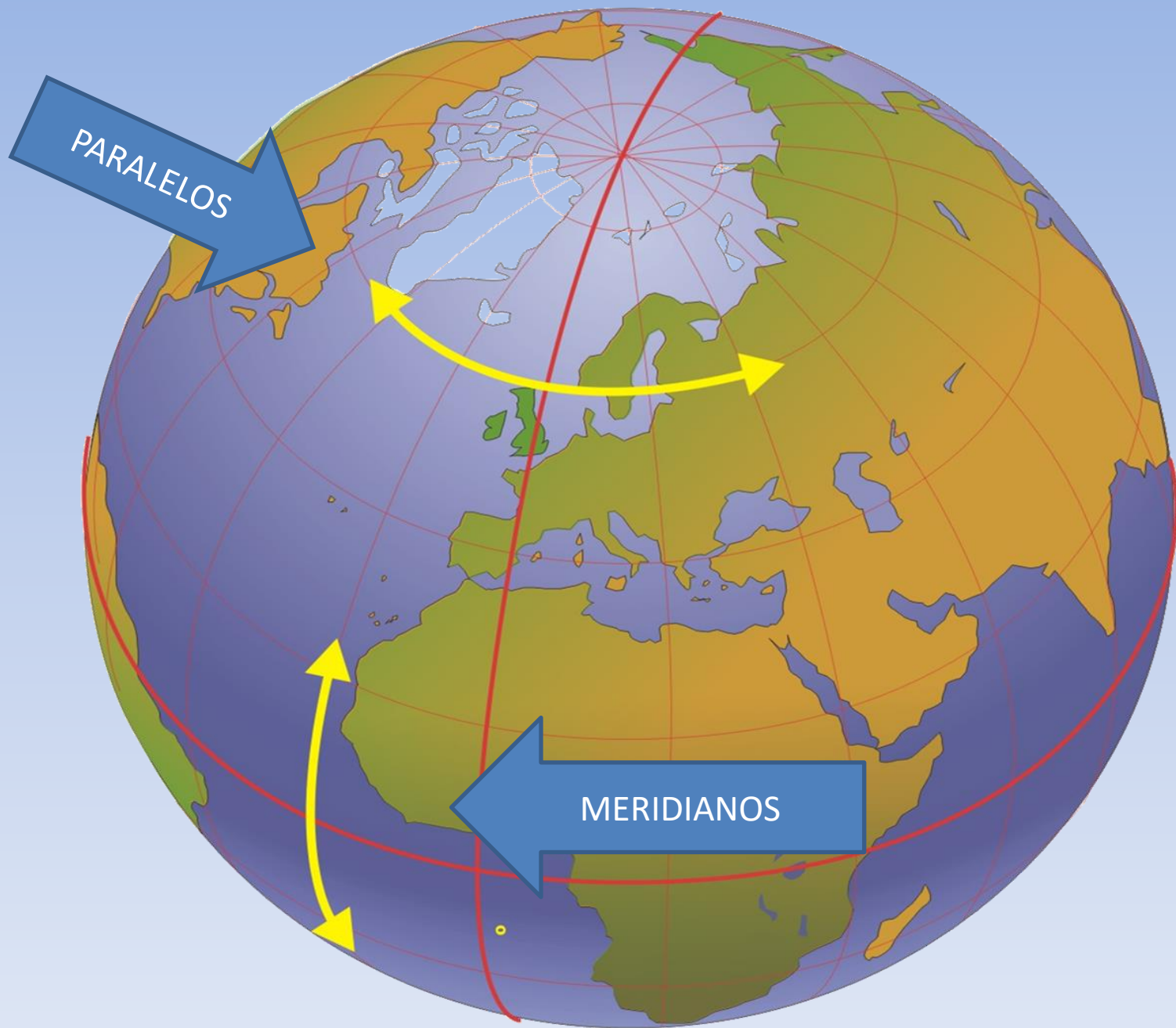


Recordemos





A red and white toy bus is positioned on a map of South America. The map shows various geographical features, including rivers like the Rio Branco and Rio Madeira, and cities like Iquitos and Jurua. The bus is facing towards the right side of the frame.

CONOCIENDO AMÉRICA

PROFESORA FABIOLA ESPINOSA
HISTORIA , GEOGRAFÍA Y CIENCIAS SOCIALES
4° BÁSICO

Objetivo de aprendizaje

-  **Conocer principales características de los paisajes americanos.**
-  **Caracterizan diversos paisajes de América (paisajes tropicales, mediterráneos, polares, costeros, desérticos, entre otros).**

América es un continente de gran extensión territorial y de enorme diversidad natural y cultural, siendo este el lugar donde se ubica parte importante del territorio chileno.

Está formada por dos grandes masas de tierra, que están unidas por un territorio central, junto al cual, hay un conjunto de islas que rodean el mar Caribe.

Este continente está situado por completo en el hemisferio occidental y se extiende desde los 83° de latitud norte a los 56° de latitud sur, por lo que su territorio abarca los hemisferios norte y sur.

América es el segundo continente más grande de la tierra, después de Asia.



América

- **Es un continente constituido por 35 países, distribuidos en subcontinentes:**

- 🌐 **América del norte**
- 🌐 **América Central y el Caribe**
- 🌐 **América del Sur**



Conceptos:

AGUAS SUPERFICIALES

Rio: corriente natural de agua.

Lago: depresión del suelo llena de agua.

Glaciar: gran masa de hielo compacta.

CLIMA

Condiciones vinculadas con las precipitaciones y las temperaturas, las que se pueden apreciar a través de la vegetación del lugar, la ropa y las viviendas de las personas.

FAUNA Y VEGETACIÓN

Presencia de animales y plantas de diversos tipos.

RELIEVE

Cordillera: agrupación continua y extensa de montañas.

Meseta: terreno relativamente plano y a importante altura.

Llanura: terreno plano, extenso y situado a baja altura.

ACCIDENTES COSTEROS

Península: franja de tierra continental que se interna en el océano.

Golfo: gran espacio donde el mar entra en la costa.

Isla: porción de tierra firme emergida y rodeada por agua.

PRESTA
ATENCIÓN



DIVERSIDAD NATURAL

Relieve y accidentes costeros

Las formaciones del relieve más importantes de América son las cordilleras, los macizos, las mesetas y las llanuras. Además, existen extensas costas con accidentes costeros, entre ellos golfos, islas y penínsulas.



● Cordillera de Los Andes, la más extensa de América y del mundo.

Aguas Superficiales

A lo largo de América, los ríos y los lagos están presentes con diversas características. Existen ríos navegables y caudalosos (gran cantidad de agua) como el Amazonas; lagos a elevadas alturas como el Titicaca entre Perú y Bolivia y también enormes glaciares.



● Río Amazonas, el más caudaloso de América y del mundo.

Climas de América

CLIMAS

En el territorio americano, es posible encontrar paisajes asociados a las distintas zonas climáticas de la Tierra, es decir, la zona cálida, las zonas templadas y las zonas frías, lo que influye de modo importante en sus temperaturas, precipitaciones y vegetación.

Climas cálidos o tropicales

Presentes principalmente al interior de la zona cálida. Se caracteriza por sus altas temperaturas y abundantes precipitaciones.

Climas áridos y secos

Se ubican en general en torno a los trópicos. Se caracterizan por las escasas precipitaciones y por las grandes diferencias de temperatura durante el día y la noche.



Climas templados

Predominan en las zonas templadas del norte y del sur. En ellos las estaciones del año

Climas fríos

Se encuentran en la zona fría del norte y en las cercanías de la zona fría del sur. Se caracterizan por las bajas temperaturas y por las precipitaciones, habitualmente, en forma de nieve.

Climas de montaña

Están presentes en todas las zonas climáticas. En las zonas cálidas se localiza por encima de los 5000 metros sobre el nivel del mar mientras que en las zonas templadas se encuentran a partir de los 2500 metros. Se caracterizan por sus bajas temperaturas y por presentar precipitaciones en forma de nieve.

América y sus paisajes


El conjunto de características naturales de América ha determinado la existencia de una enorme variedad de paisajes a lo largo y ancho de su territorio, desde paisajes cubiertos de hielos hasta calurosas selvas de exuberante vegetación, pasando por desiertos donde casi no llueve a paisajes donde el ser humano ha encontrado todo para vivir:

-  **Tropicales**
-  **Áridos**
-  **Templados**
-  **Fríos**
-  **Costeros**
-  **De montaña**



Paisajes áridos

Los desiertos están presentes tanto en América del Norte y del Sur. Son de extrema aridez, en ellos casi no llueve y su vegetación esta compuesta por cactus y arbustos espinosos.



Desierto de Sonora, América del Norte.

La estepa cálida se localiza en América del Norte y del Sur. A pesar de sus escasas lluvias, poseen suelos fértiles a los que se han adaptado pastizales y otros tipos de plantas. La estepa fría, ubicada también en ambas regiones de América, presentan temperaturas más bajas y fuertes vientos durante todo el año.



Pampas, estepa cálida de América del Sur.

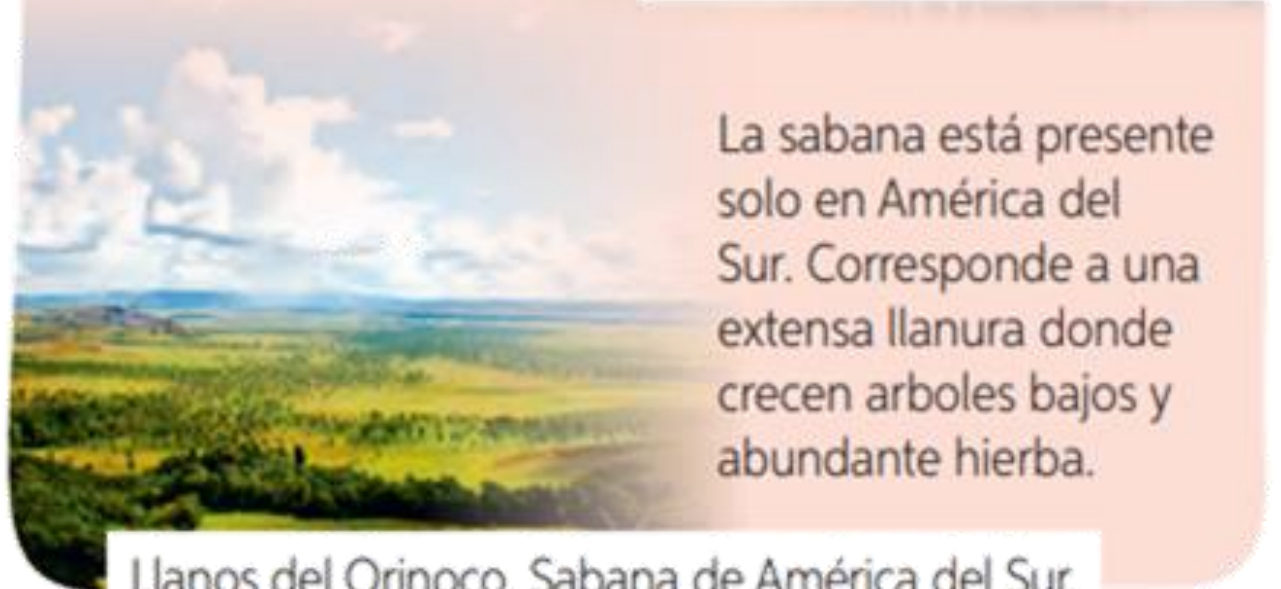
Paisajes tropicales

Las selvas se ubican en las tres regiones americanas. Presentan abundantes lluvias y altas temperaturas, lo que ha permitido que en ellas exista la mayor diversidad de vida animal y vegetal.



Selva de Costa Rica, América.

La sabana está presente solo en América del Sur. Corresponde a una extensa llanura donde crecen arboles bajos y abundante hierba.



Llanos del Orinoco, Sabana de América del Sur.

Paisajes templados



El Paisaje mediterráneo tiene presencia en América del Norte y del Sur. Presenta temperaturas moderadas durante todo el año y, aunque sus suelos son pobres en comparación a otros paisajes templados, en ellos existe una importante variedad de vegetación.

Paisaje mediterráneo. California. América del Norte.



Los bosques templados lluviosos están presentes en América del Norte y del Sur. En ellos predominan las lluvias a pesar de los cambios de estación, permitiendo el crecimiento de grandes árboles.

Bosque valdiviano. Chile. América

Paisajes fríos

El paisaje polar se ubica en América del Norte, en torno al Círculo Polar Ártico. Presenta bajas temperaturas todo el año y escasas precipitaciones que, por lo general, caen en forma de nieve.



Paisaje polar, Alaska, América del Norte.

La tundra se localiza en los extremos norte y sur del continente americano. Es un paisaje llano y abierto con una vegetación compuesta por líquenes, musgos y juncos.



Tundra en Groenlandia, América del Norte.

La taiga se ubica entre las tundras y las praderas de América del norte. Se caracterizan por sus bosques fríos que en parte del año se cubren de nieve.



Taiga en Quebec, América del Norte.

Paisaje costero

La costa corresponde a todo límite entre el continente y los océanos, por lo que son muy variadas en cuanto a clima y vegetación.



Costa del norte de Chile, América del Sur.

Paisajes de montaña

El paisaje de montaña está presente en toda América. Como sus climas varían a medida que se asciende, es habitual encontrar nieve en sus cumbres, independiente de la zona climática en la cual se ubican.



Torres de Paine, Chile, América del Sur.



Isla Saona, Mar Caribe.



Pradera, América del Norte.

Las praderas están presentes en América del Norte y del Sur. Corresponden a llanuras templadas de suelos fértiles, donde predominan los pastos de bajas alturas.

SABÍAS,
QUÉ?



**El río más caudaloso
y extenso de América
es el río Amazonas.**

**El Amazonas transporta un caudal
de 225.000 m³/s por 6.800 km de
extensión, lo que lo convierte, no
solo en el río más grande de
América, sino del mundo.**





El país mas poblado de América es Estados Unidos con un total de $\approx 325.318.000$ habitantes (al 2017).

Completamente diferente es San Cristóbal y Nieves (País del Caribe) que concentra una población de ≈ 46.000 habitantes.

El español es el idioma que está más presente, específicamente en 18 de los 35 países pertenecientes al continente Americano.

Esto se debe a la colonización de los españoles en épocas de antaño.



En América se encuentra una de las ciudades mas grandes del mundo, y ésta es la famosa Ciudad de México.

Vendría siendo la más grande y poblada de América.





Una de las ciudades más australes de la tierra, es el puerto de Punta Arenas, sobre el Estrecho de Magallanes.